

## 地籍圖謄本

鳳整謄字第000127號

土地坐落：花蓮縣鳳林鎮鳳信段1503, 1505, 1505-1, 1505-2, 1506, 1508, 1513, 1517, 1521地號共9筆

本謄本與地籍圖所載相符（實地界址以複丈鑑界結果為準）



資料管轄機關：花蓮縣鳳林地政事務所

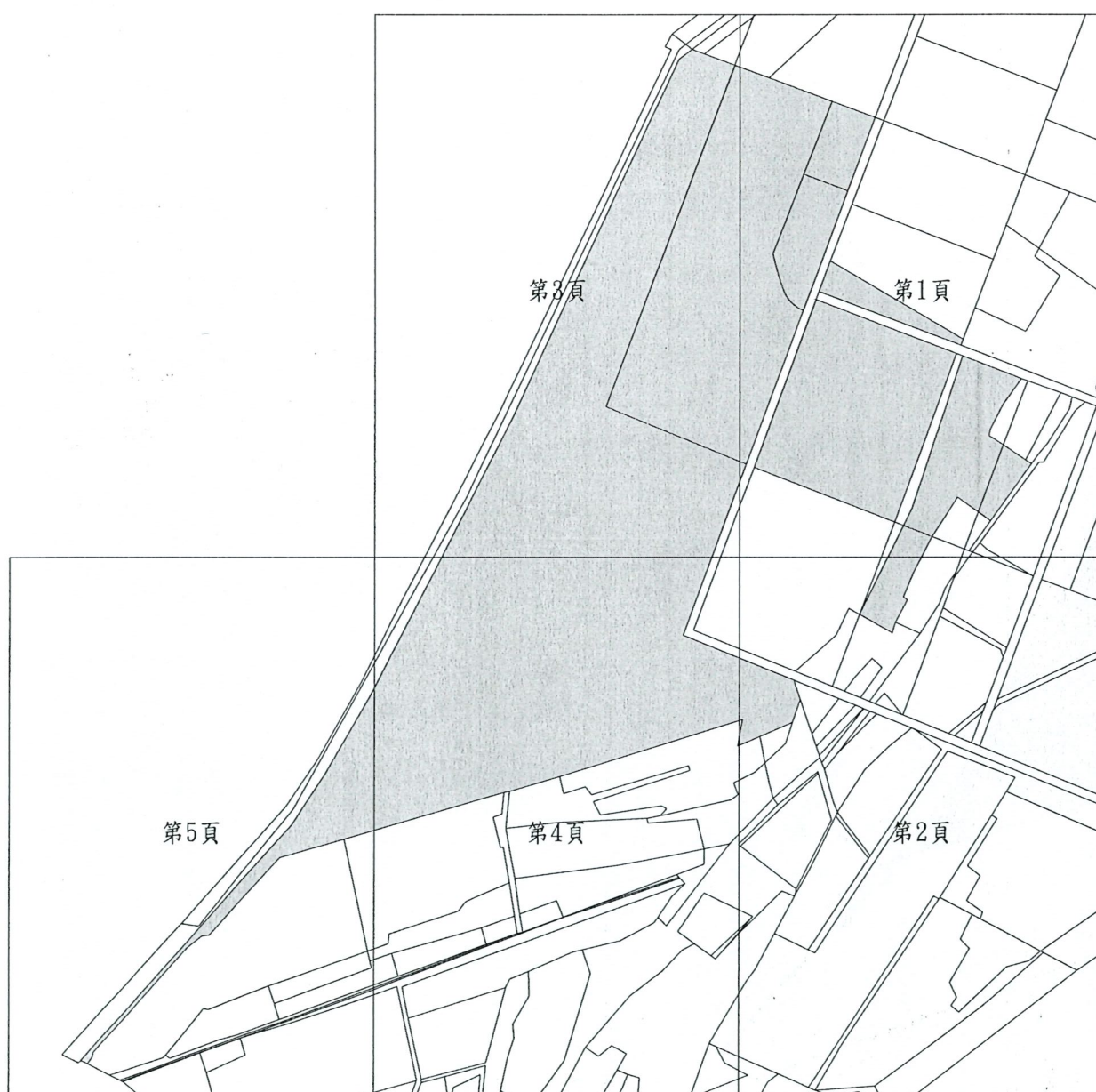
本謄本核發機關：花蓮縣鳳林地政事務所

主任：林睿彬

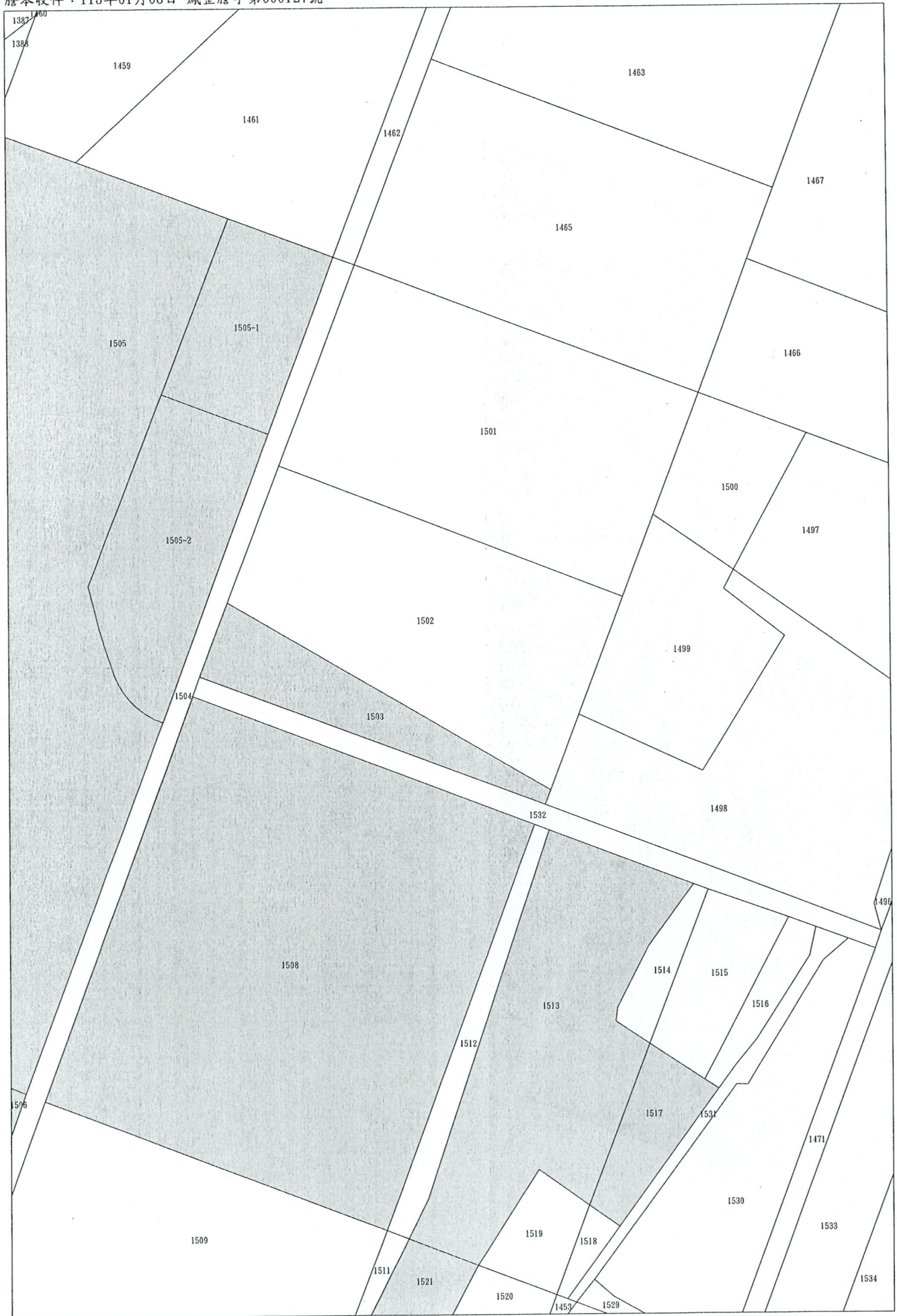
中華民國 113年01月08日

本案依分層負責規定授權承辦人員高秋雲核發

地籍圖謄本如附件共5頁，接續圖如下：

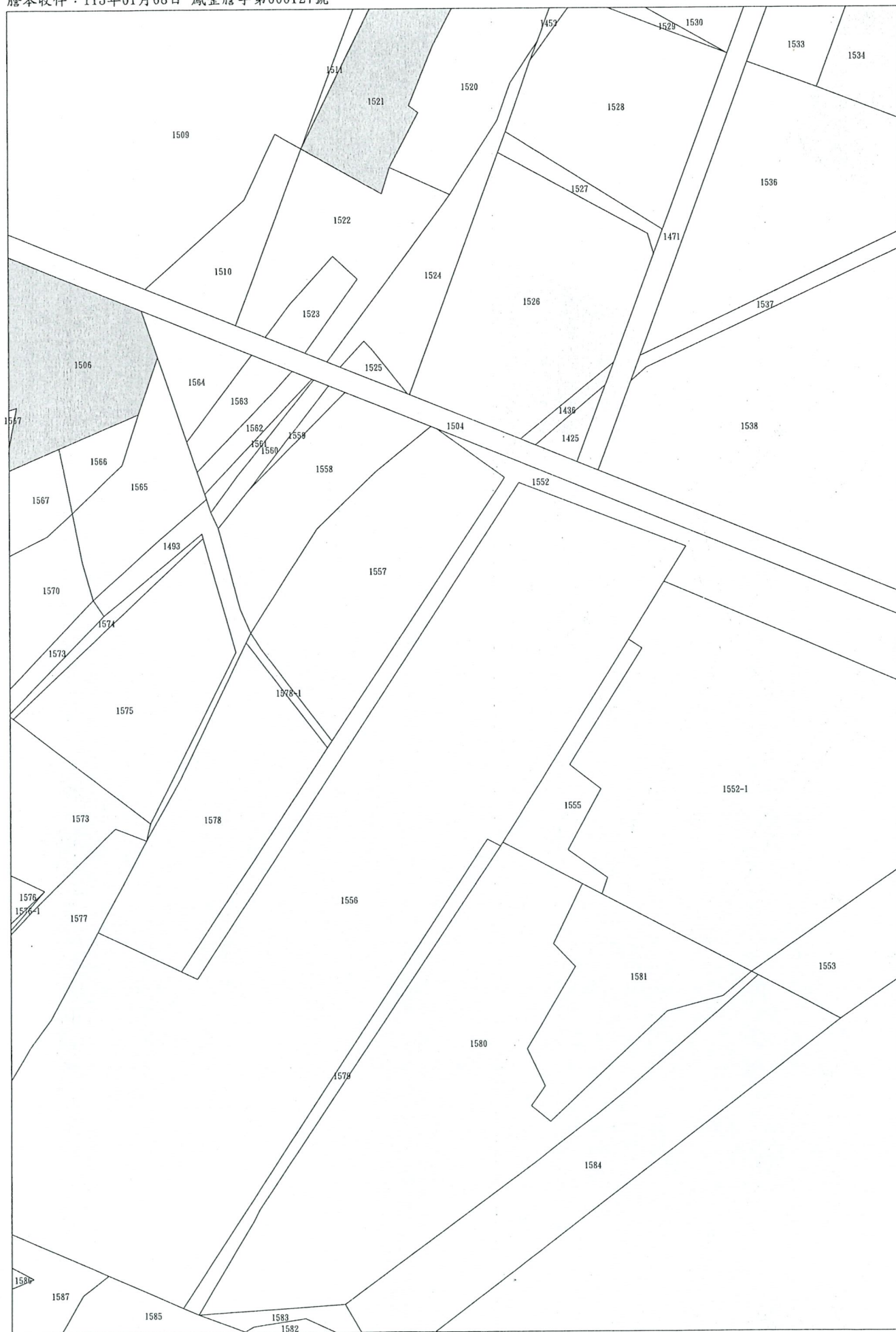


原比例尺：1/500

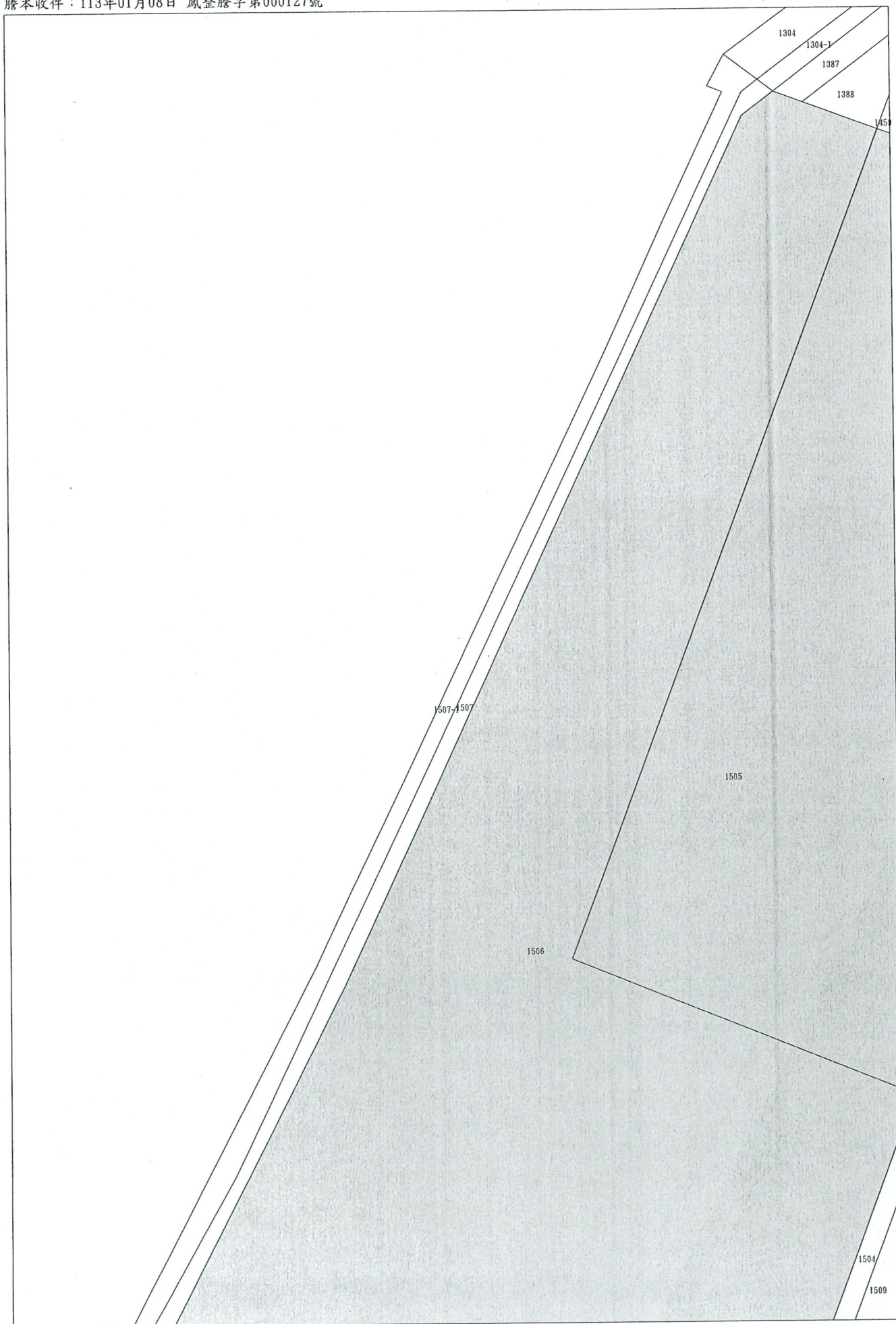


比例尺：1/1200



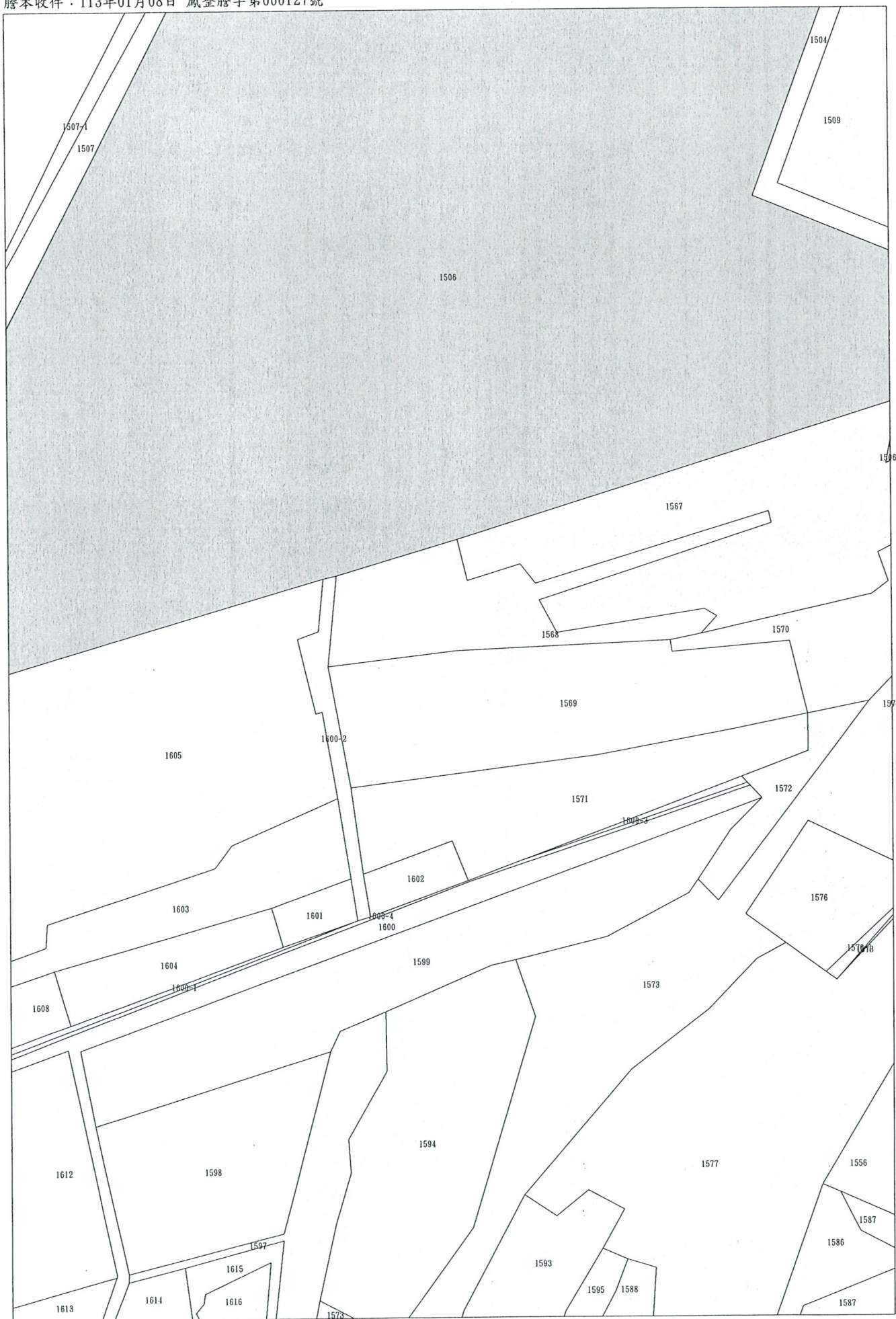


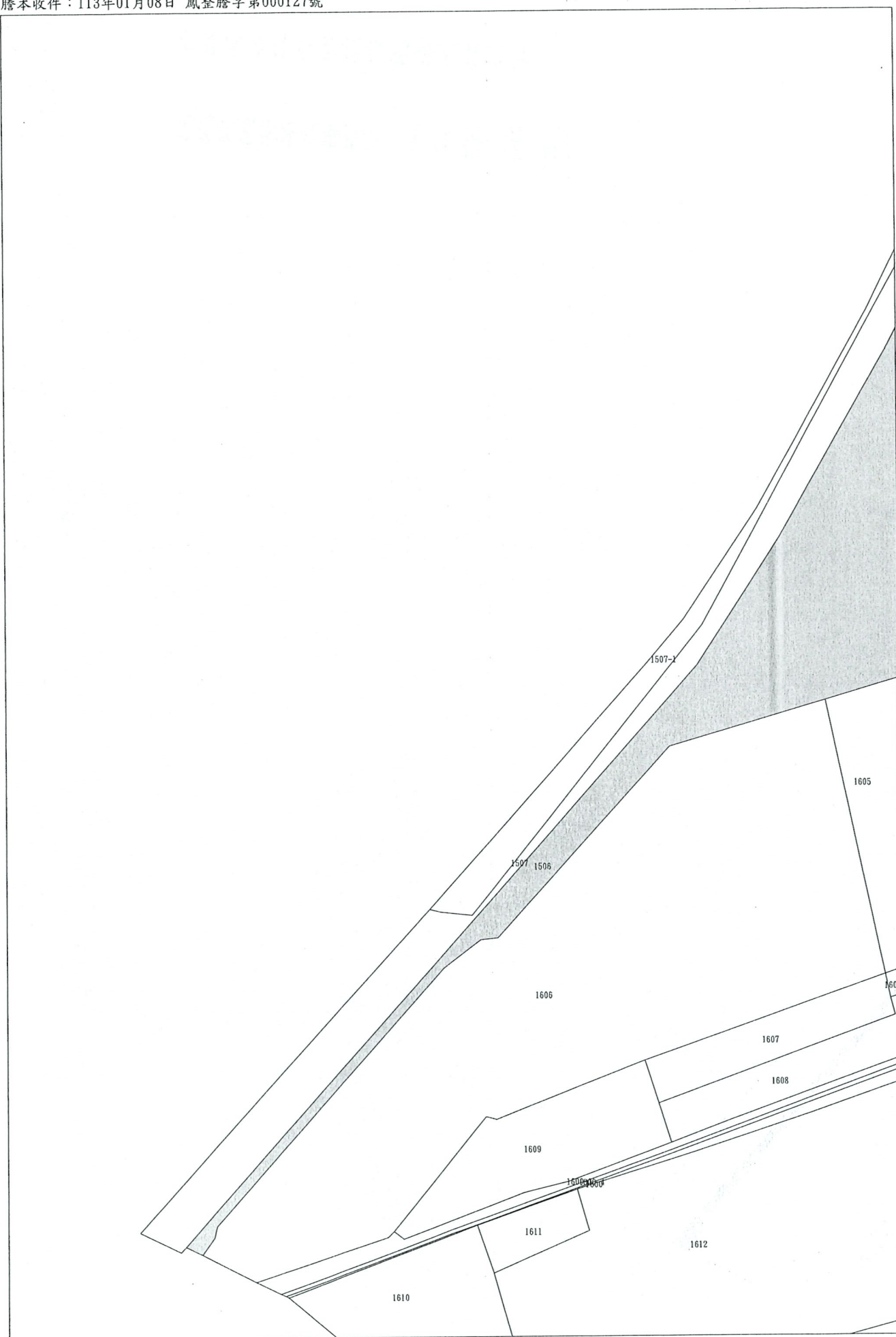
比例尺：1/1200



比例尺：1/1200







比例尺：1/1200

本案依分層負責授權承辦人員決行

花蓮縣鳳林地政事務所 主任林睿彬

